

# Voorstel nieuwe Wijkindeling

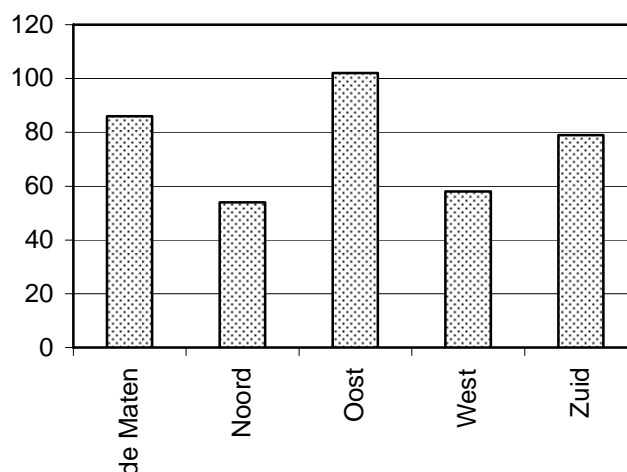
## Huidige situatie

De indeling van de kerkelijke gemeente Apeldoorn in wijken wordt vooral bepaald door natuurlijke grenzen, zoals spoorlijnen en het Apeldoorns kanaal.

De huidige verdeling van de adressen en personen is:

Wijk	Adressen	Personen
de Maten	86	253
Noord	52	111
Oost	105	275
West	58	129
Zuid	78	177

Aantal adressen en personen per wijk



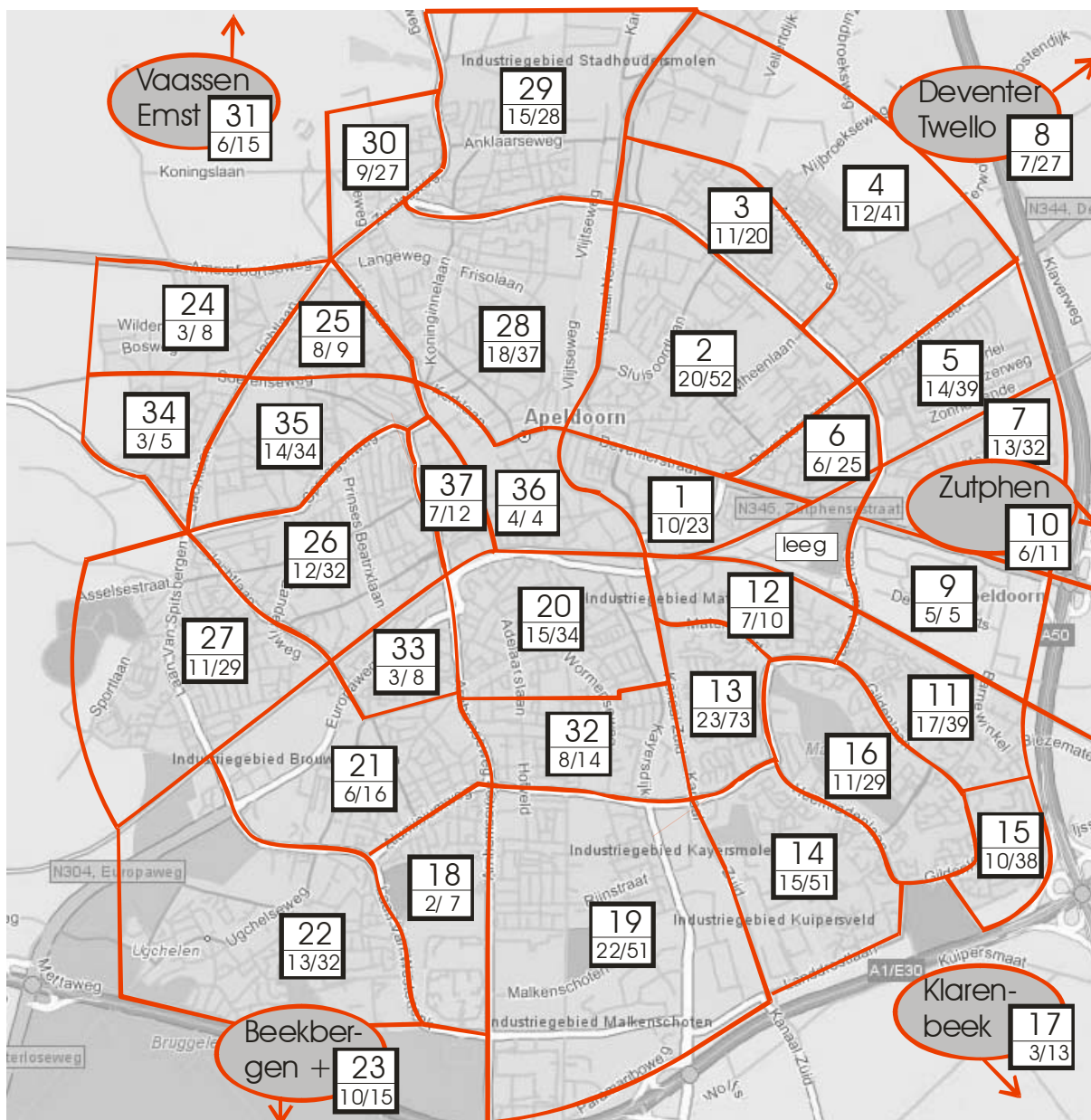
Verdeling van het aantal adressen per wijk

## Voorstel herindeling

Voor het bepalen van de nieuwe verdeling is gekeken naar het aantal adressen per wijk omdat dat het meest bepalend is voor het aantal af te leggen huisbezoeken. Het aantal adressen ten westen van het kanaal is 191 en ten oosten 188. Gezien deze verhouding is het logisch het kanaal als natuurlijke grens te handhaven en zowel het gebied ten oosten als ten westen van het kanaal in drie, ongeveer even grote, wijken te verdelen.

De gemiddelde grootte van de wijken bij een verdeling in 6 wijken is 62 adressen.

Om een eventuele herverdeling van de wijken te kunnen maken is het nodig te weten hoe het aantal adressen is verdeeld over Apeldoorn. Een benadering is Apeldoorn te verdelen in niet te grote "buurten" en per buurt het aantal adressen te bepalen. Onderstaand een indeling in 37 buurten. Het vierkant in elke buurt geeft het buurtnummer (bovenste helft) en het aantal adressen/personen (onderste helft) in die buurt. De aantallen zijn gebaseerd op de stand per medio november 2008.



### Indeling Apeldoorn in buurten

Een toekomstige derde wijk ten oosten van het kanaal moet zowel een gedeelte van de huidige wijk De Maten als wijk Oost bevatten en liefst ook “natuurlijke” grenzen hebben. Hieraan voldoet een wijk tussen het kanaal en de ringweg-oost. Deze nieuwe wijk bevat 66 adressen. In De Maten blijven dan 56 adressen over en in Oost 69.

Wijk Oost is nog in ontwikkeling en zal nog groeien. De wijk Zuidbroek is in opbouw en er wordt gebouwd in het Apeldoornsebos, bij Groot Schuilenburg (buurt 9). Daarom is het beter voor de verdeling, het Apeldoornsebos bij De Maten te voegen.

Wat betreft de drie wijken ten westen van het kanaal valt op dat Zuid ruim de grootste wijk is. Daar zouden 10 à 20 adressen af moeten. Het gedeelte wat er af gaat komt bij wijk West en zal dus aan het spoor moeten grenzen en een logische afbakening hebben. Daarom is gekozen voor het gebied tussen de spoorlijn naar Amersfoort, Koning Stadhouderslaan, Arnhemseweg, Alluminiumweg en de Laan van Westenenk (de buurten 21 en 33).

Hierdoor komt Zuid op 69 adressen en West op 68.

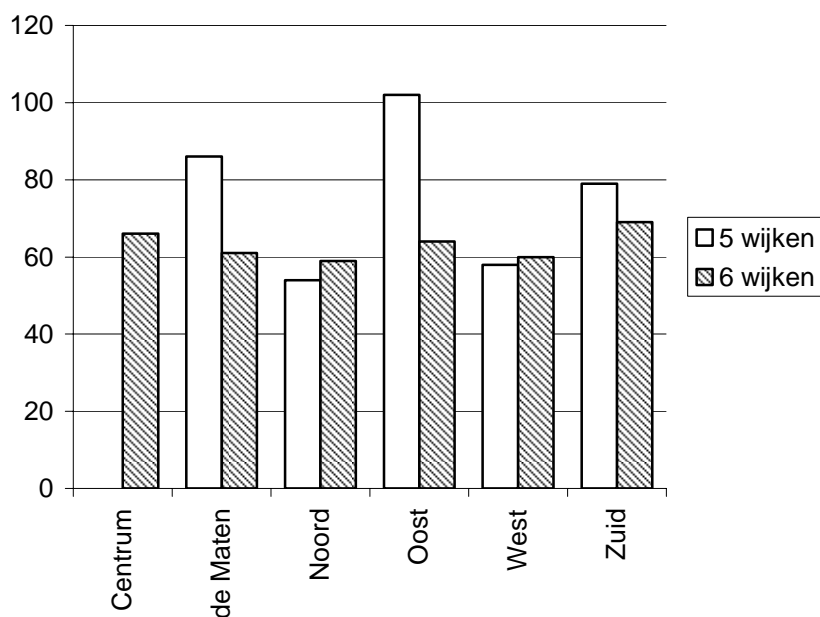
Omdat Noord nu met 52 adressen aan de kleine kant is, wordt het gebied tussen de Vosselmanstraat, Wilhelmina Druckerstraat en de Hoofdstraat bij Noord gevoegd.

De verdeling van de adressen en personen wordt:

Wijk	Adressen	Personen
Centrum	66	183
De Maten	61	175
Noord	59	123
Oost	64	173
West	60	141
Zuid	69	150

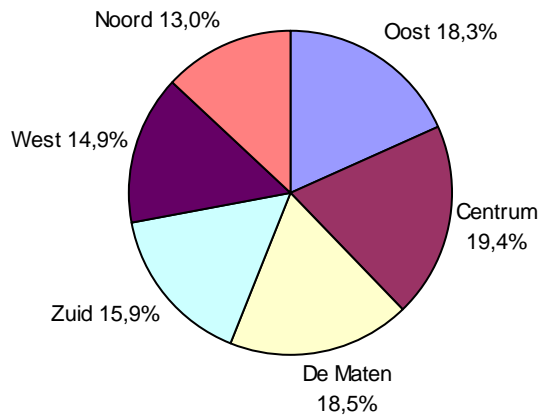
**Aantal adressen en personen per wijk**

Onderstaande grafiek geeft de verbetering van de verdeling weer t.o.v. de bestaande indeling in 5 wijken.

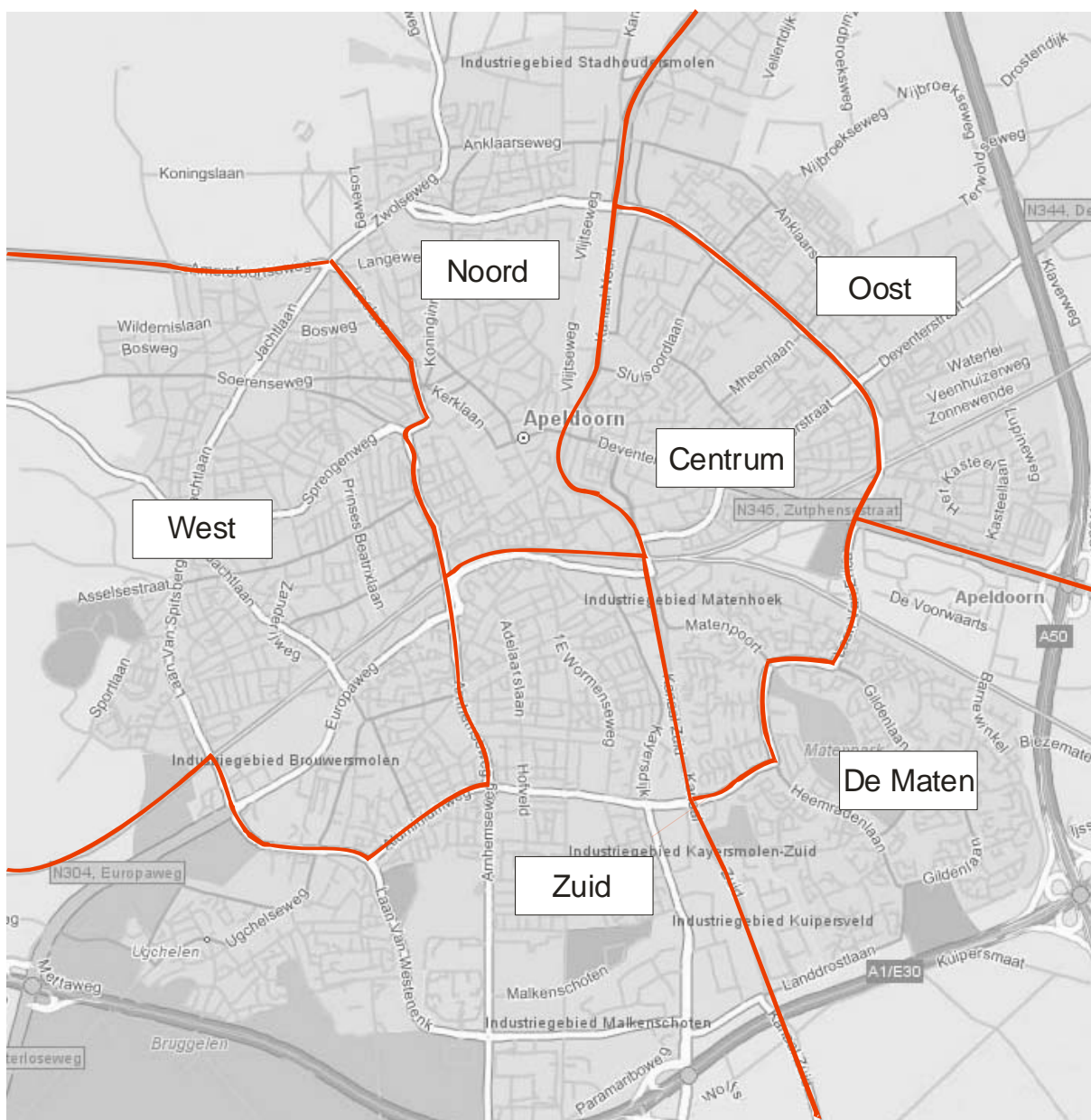


**Verdeling van het aantal adressen per wijk bij 5 en bij 6 wijken**

De gemiddelde gezinsgrootte is ten westen van het kanaal 2,2 en ten oosten 2,8. Het aantal personen is dus niet evenredig verdeeld per wijk.



Procentuele verdeling van het aantal personen per wijk bij indeling in 6 wijken



Indeling Apeldoorn in zes wijken

## **Leeftijdopbouw**

De leeftijdopbouw per wijk geeft te zien dat in de wijken Noord en West verhoudingsgewijs meer ouderen van boven de 60 wonen. De leeftijdsgroep van 30 tot 60 is in alle wijken ongeveer gelijk vertegenwoordigd. Ambtsdragers zullen vooral uit deze leeftijdsgroep gekozen worden.

Wijk	Jonger dan 30	30 - 60 jaar	Ouder dan 60	Gem. leeftijd
Centrum	49,18%	39,89%	10,93%	33,3
De Maten	49,14%	39,43%	11,43%	33,9
Noord	34,96%	34,15%	30,89%	44,7
Oost	51,45%	38,15%	10,40%	33,5
West	41,13%	41,13%	17,73%	39,2
Zuid	47,33%	33,33%	19,33%	38,1

**Leeftijdopbouw per wijk bij indeling in 6 wijken**

## **Consequenties voor de gemeentekringen**

Door de nieuwe wijkindeling lopen de wijkgrenzen door sommige gemeentekringen. Het betreft de volgende kringen:

Kring Horsten/Donken	van de 23 adressen gaan er 7 naar wijk Centrum
Kring Oost II	van de 18 adressen gaan er 7 naar wijk Centrum
Kring Oost IV	van de 27 adressen gaan er 4 naar wijk De Maten
Kring West-1/2/3	van de 28 adressen gaan er 7 naar wijk Noord
Kring Groot-Zuid	van de 26 adressen gaan er 4 naar wijk West
Kring Ugchelen	van de 18 adressen gaan er 5 naar wijk West

## **Enkele opmerkingen**

1. Het totaal aantal personen uit de tabellen is 945. Dit is 10 meer dan het werkelijke aantal leden. Er zijn 10 niet gedoopte personen die niet meegeteld worden bij het aantal leden van de kerk maar die wel zijn meegeteld in bovenstaande aantallen.
2. Bij de tellingen kunnen hier en daar kleine afwijkingen zijn. Dat komt omdat sommige personen in een andere wijk zijn ingedeeld dan waar zij wonen. Bij het bepalen van de buurten is daar geen rekening mee gehouden. Men is ingedeeld in de buurt waar men woont. Het gaat overigens om slechts enkele gevallen.

Auteur: Jaap van der Mark